Index	Änderungen
A	
B	
C	

KANTON AARGAU

DEPARTEMENT
BAU, VERKEHR UND UMWELT
Abteilung Tiefbau

GEMEINDE Böztal (Hornussen) AO/IO

STRASSE K 482

BEREICH AO: S600 + 66 m bis S600 + 206 m (L= 140 m)
IO: S600 + 206 m bis S604 + 20 m (L= 332 m)

Gemäss § 95 Bau-Gesetz öffentlich aufgelegen
auf der Stadt-/Gemeindeverwaltung
vom 17. 11. 2025 bis 17. 12. 2025
.... den ....
Namens des Stadt-/Gemeinderates
....

OBJEKT Belagssanierung Zeiherstrasse

PLAN Signalisation 1:200
Teil 1: QP 1 - 18

Vorstudien	Vorprojekt	Bauprojekt	Auflageprojekt	Ausführungsprojekt	Ausgeführtes Werk

ÜBERSICHTSSKIZZE

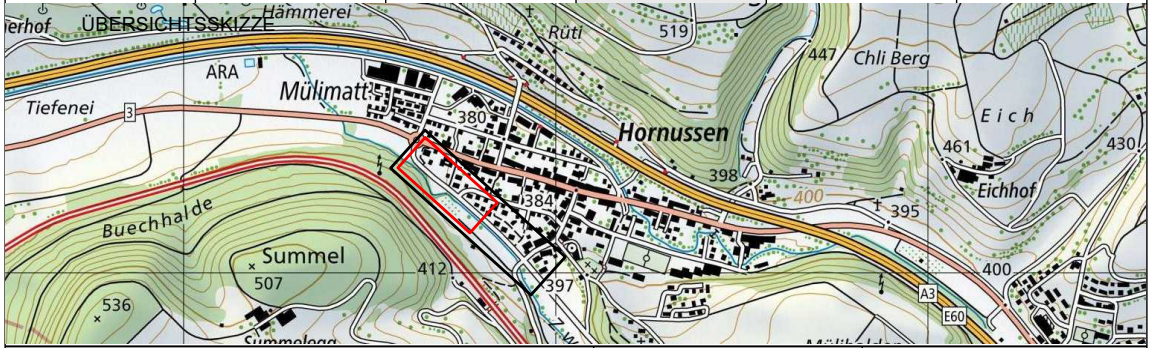
Hämmerei
erhof
Rüti
519
447
Chli Berg
ARA
Mülimatt
Tiefenei
3
380
Hornussen
E i c h
461
430
398
400
395
Eichhof
384
Buechhalde
Summel
507
412
397
536
400
A3
E60

PROJEKTVERFASSER

KSL INGENIEURE

KSL Ingenieure AG ksl-ing.ch • Baden-Dättwil • Frick • Muri
Dammstrasse 3 • 5070 Frick • 062 865 30 30
BERATUNG • TRAGWERKE • GEOMATIK • UMWELT • INFRASTRUKTUR • RAUM

PLAN NR. 222216 / 201		FORMAT: 1890 x 297 mm FLÄCHE: 0.56 m^2	
		NAME	DATUM
PROJEKT		MC	2023
GEZEICHNET		YST	20.10.2025
GEPRÜFT		MC	20.10.2025
ÄNDERUNGEN	INDEX		
	A		
	B		
	C		
FREIGABE			
REG. NR. 167.482.003		PLAN NR. 201	

BAUHERR:

Abteilung Tiefbau
Unterhaltskreis IV

PS-Nr.: 640-203924-02-01
PL ATB: Stefano Donatiello

222_313 / Version 4.2, 18.04.2018

Datei: 222216_3_Situation.2d

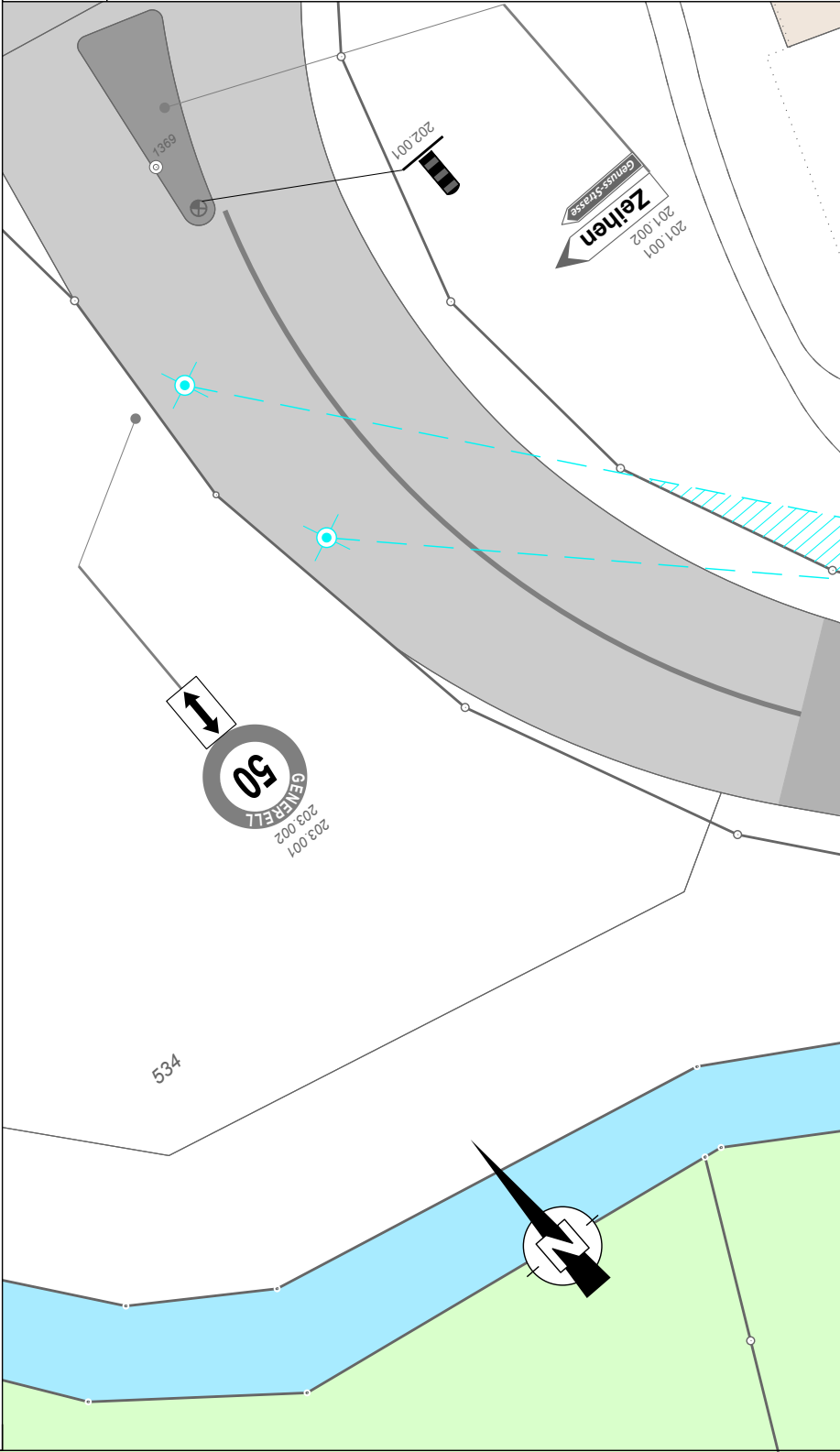
1369
202.001
Genuss-Strasse
Zeihen
201.002
201.001
50
GENERELL
203.002
203.001
534

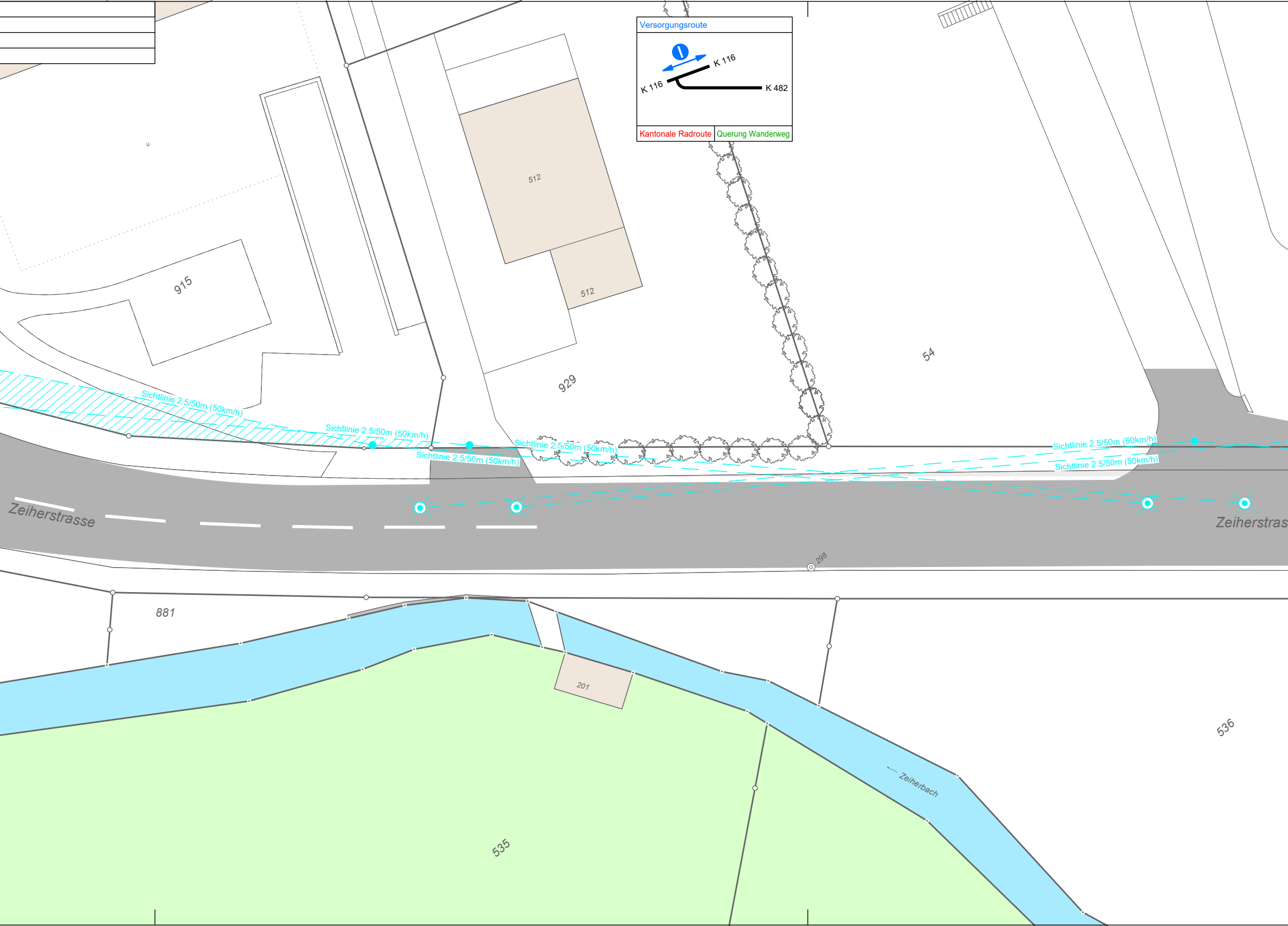
Versorgungsroute
K 116
K 116
K 482
Kantonale Radroute
Querung Wanderweg
915
512
512
929
54
Sichtlinie 2.5/50m (50km/h)
Sichtlinie 2.5/50m (50km/h)
Sichtlinie 2.5/50m (50km/h)
Sichtlinie 2.5/50m (50km/h)
Sichtlinie 2.5/50m (50km/h)
Sichtlinie 2.5/50m (50km/h)
Zeiherstrasse
Zeiherstras
298
881
201
536
Zeiherbach
535

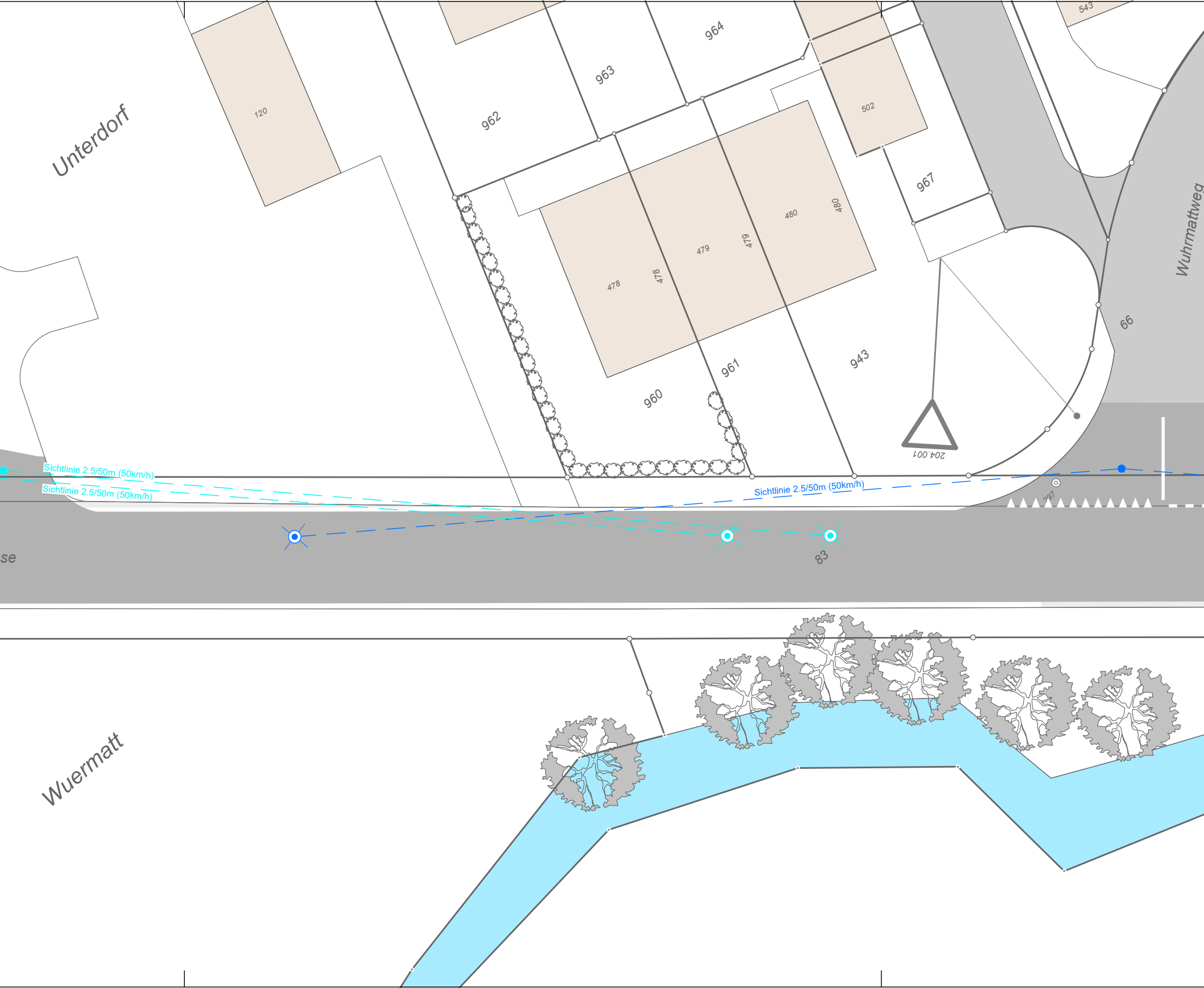
Unterdorf
120
962
963
964
543
502
967
478
478
479
479
480
480
960
961
943
204.001
66
Wuhrmattweg
Sichtlinie 2.5/50m (50km/h)
Sichtlinie 2.5/50m (50km/h)
Sichtlinie 2.5/50m (50km/h)
297
se
83
Wuermatt

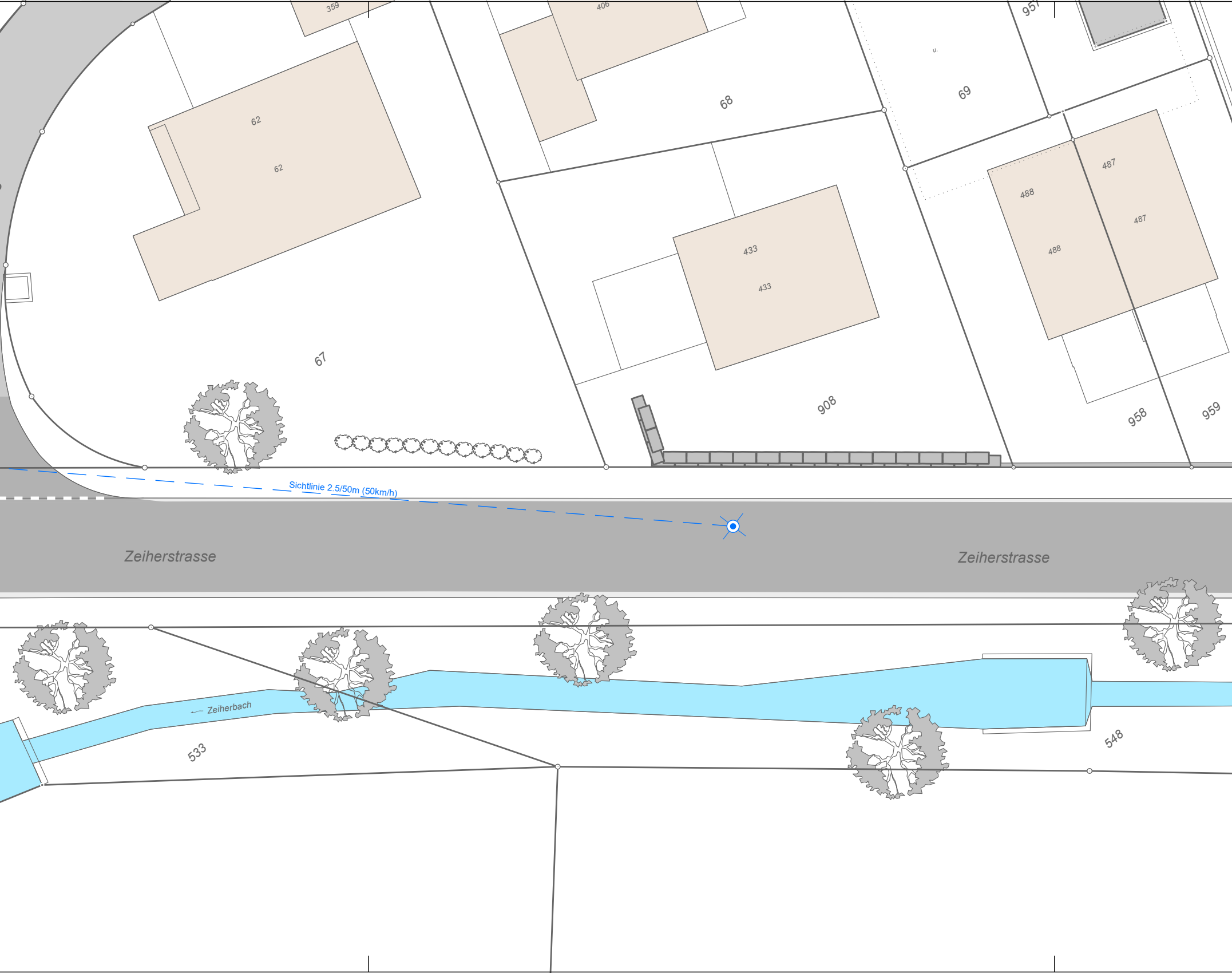
359
406
957
62
62
68
69
487
488
488
487
433
433
67
908
958
959
Sichtlinie 2.5/50m (50km/h)
Zeiherstrasse
Zeiherstrasse
Zeiherbach
533
548

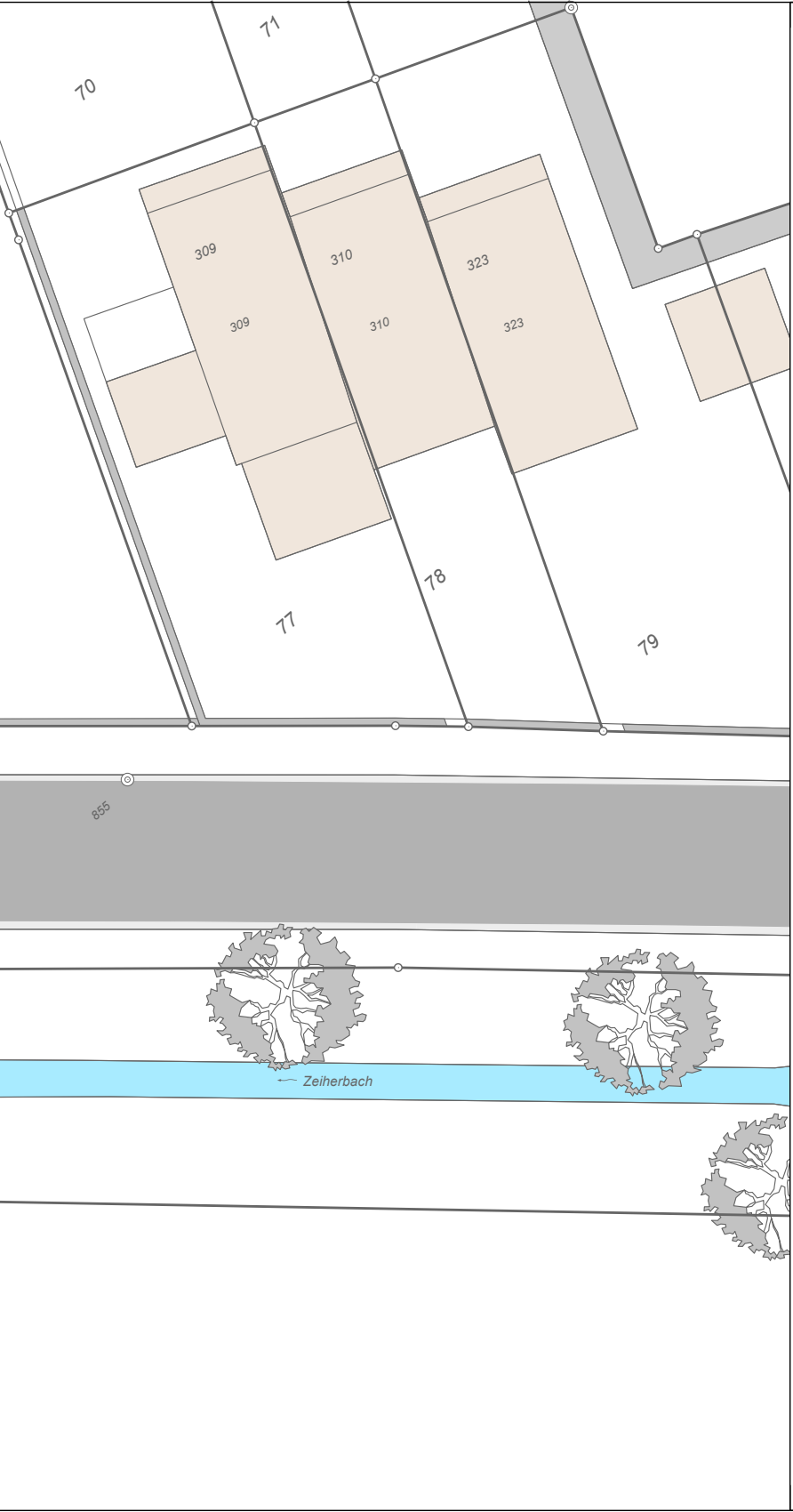
70
71
309
309
310
310
323
323
77
78
79
855
Zeiherbach

Legende Signaturen

Masten

M5	Mast-Nr.
◐	Normalmast mit Flansch
◐	Normalmast ohne Flansch
◐ A	Normalmast mit Ausleger
◐ ...m	Winkelmast (ab 7m mit Abspannung)
⊕ ...m	Winkelmast mit Beleuchtungsaufsatz
◐—◐	Portal
⊕ LPH 10	Beleuchtungsmast (Lichtpunkthöhe in m)
⊘	Fahrleitungsmast
⊗	Inselpfosten
●	Signalständer
○—○	Geländer
●—●	Abschrankung mit Abweisblech
⊛	Poller

Standort Signale + Wegweiser

◆	Signal montiert an Mast
Frick AG	Signalrückseite
Aarau AG	Signalvorderseite

Abkürzungen

bel.	beleuchtet
dem.	demontierbar

Legende Farbgebung

Bestand

—	Markierung aller Farben
▽ Aarau	Signale + Wegweiser
◐ ●	Masten
—	Randsteineinführung
VZ	Schlaufe Verkehrszählung
○ VZ	Schacht Verkehrszählung
✿	Bepflanzung
▭	Verkehrsfläche (MV, ÖV)
▭	Verkehrsfläche (LV)

Abbruch (Beispiele)

~~▽ Aarau~~	Signale + Wegweiser
~~◐ ●~~	Masten
~~VZ~~	Schlaufe Verkehrszählung
~~○~~ VZ	Schacht Verkehrszählung

Projekt

▭	weisse Markierung
▭	gelbe Markierung
▭	blaue Markierung
▽ Aarau	Signale + Wegweiser
◐ ●	Masten
—	Strassenrand
VZ	Schlaufe Verkehrszählung
○ VZ	Schacht Verkehrszählung
✿	Bepflanzung
▭	Verkehrsfläche (MIV, ÖV, LV)

Legende Sichtweiten

— —	Kantons- und Gemeindestrasse
— —	Ein- und Ausfahrten
— —	Fussgänger - Autolenker
— —	Autolenker - FäG

Soll Sichtzonen (IMS-Norm 408.104)
AO (80 km/h): B= 5.00m; A= 130m
IO (50 km/h): B= 2.50m; A= 60m (bei DTV > 2'000)
IO (50 km/h): B= 2.50m; A= 50m (bei DTV ≤ 2'000)
IO (30 km/h): B= 2.50m; A= 25m

Nummerierung Signale

001.001.1
3. Zahl = Wechselsignal-Nr.
2. Zahl = Signal-Nr.
1. Zahl = Standort-Nr.

ab 001.001	proj. Signale
ab 200.001	best. Signale

Detailbeschreibung der einzelnen Signale sind der Signalisationstabelle zu entnehmen.